ГРАФИЧКИ ДЕО ПЛАНА

1. ПЛАН НАМЕНЕ ПОВРШИНА 1:2500

Целовит графички прилог потпуна измена основног планског документа

2. ЛОКАЦИЈЕ 1, 2, 3 И 4

Списак графичких прилога:

1. **Геодетска подлога са обухватом плана**
2. **План намене површина**

2.а План поделе на целине

3. **План нивелације и регулације**

3.а План нивелације и регулације – грађевинске линије

3.б Карактеристични попречни профили

4. **План водоводне мреже**
5. **План канализационе мреже**
6. **План електроенергетске мреже**
7. **План тк и гасификације**
8. **План спровођења и зоне заштите**
9. **План парцелације**

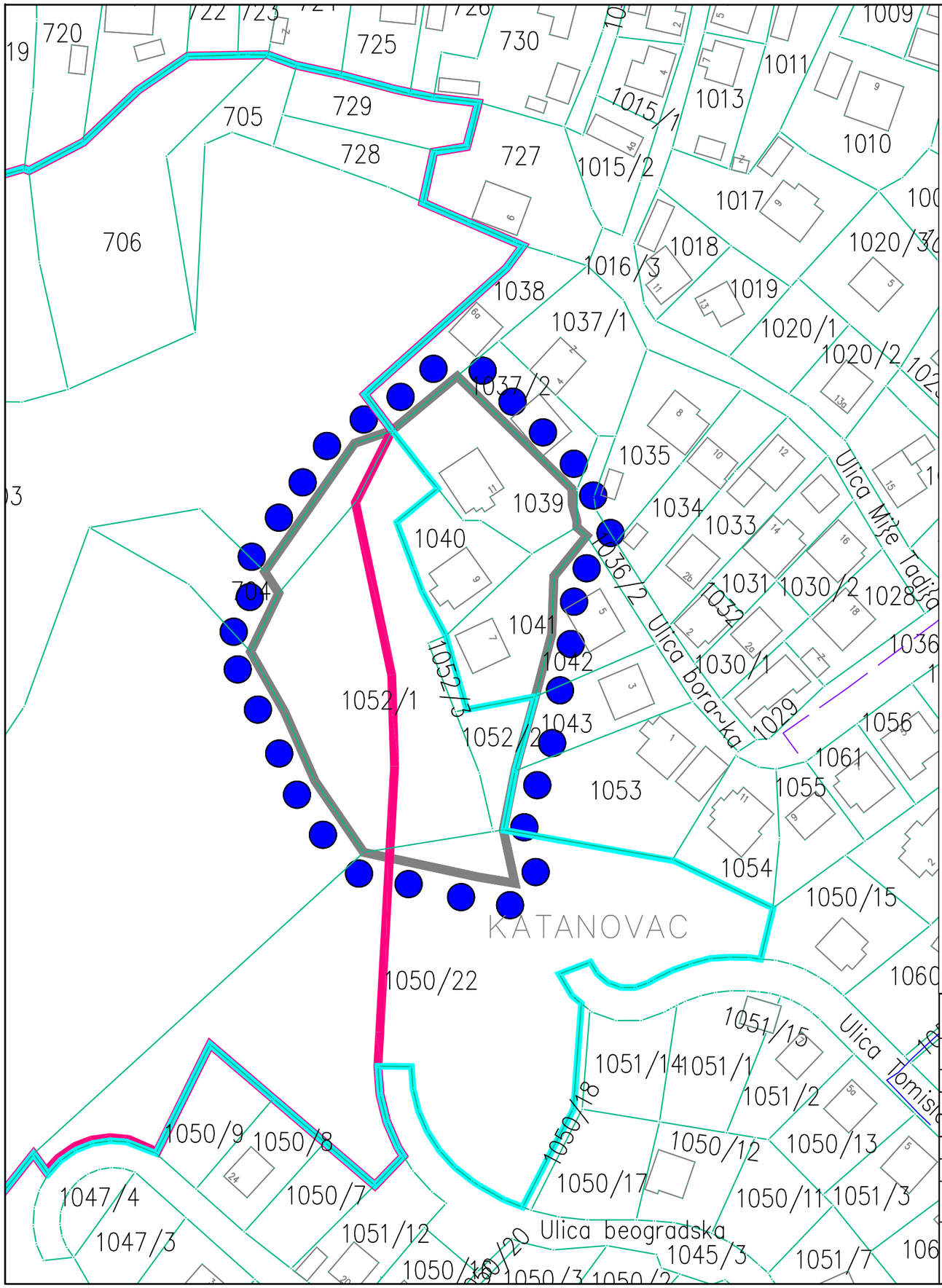

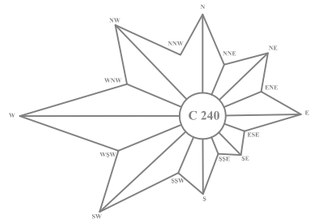

ЛЕГЕНДА:

Граница катастарских парцела

Граница обухвата ИД ПГР-а

ЈП Инфраструктура Шабац, Шабац,
Служба за просторно и урбанистичко планирање

	ИМЕ И ПРЕЗИМЕ	ПОТПИС
ОДГ. УРБАНИСТА	Бојан Алимпић,дипл.инж.арх.	
ОБРАДА ФАЗЕ	Бојан Алимпић,дипл.инж.арх.	
ТЕХНИЧ. ОБРАДА	Никола Марковић,грађ.тех.	
ДАТУМ	2023. год.	

врста плана: ИЗМЕНА И ДОПУНА ПГР-а

књига бр.	лист бр.	размера
	1-1	1 : 1000

инвеститор:
ОПШТИНА КРУПАЊ

објекат:
ДРУГА ИЗМЕНА И ДОПУНА ПЛАНА ГЕНЕРАЛНЕ РЕГУЛАЦИЈЕ ЗА НАСЕЉЕ КРУПАЊ ДО 2025. ГОД.

цртеж-фаза
КАТАСТАРСКО-ТОПОГРАФСКИ ПЛАН СА ГРАНИЦОМ ОБУХВАТА И ГРАНИЦАМА ГРАЂ. РЕЈОНА
-ЛОКАЦИЈА 1-

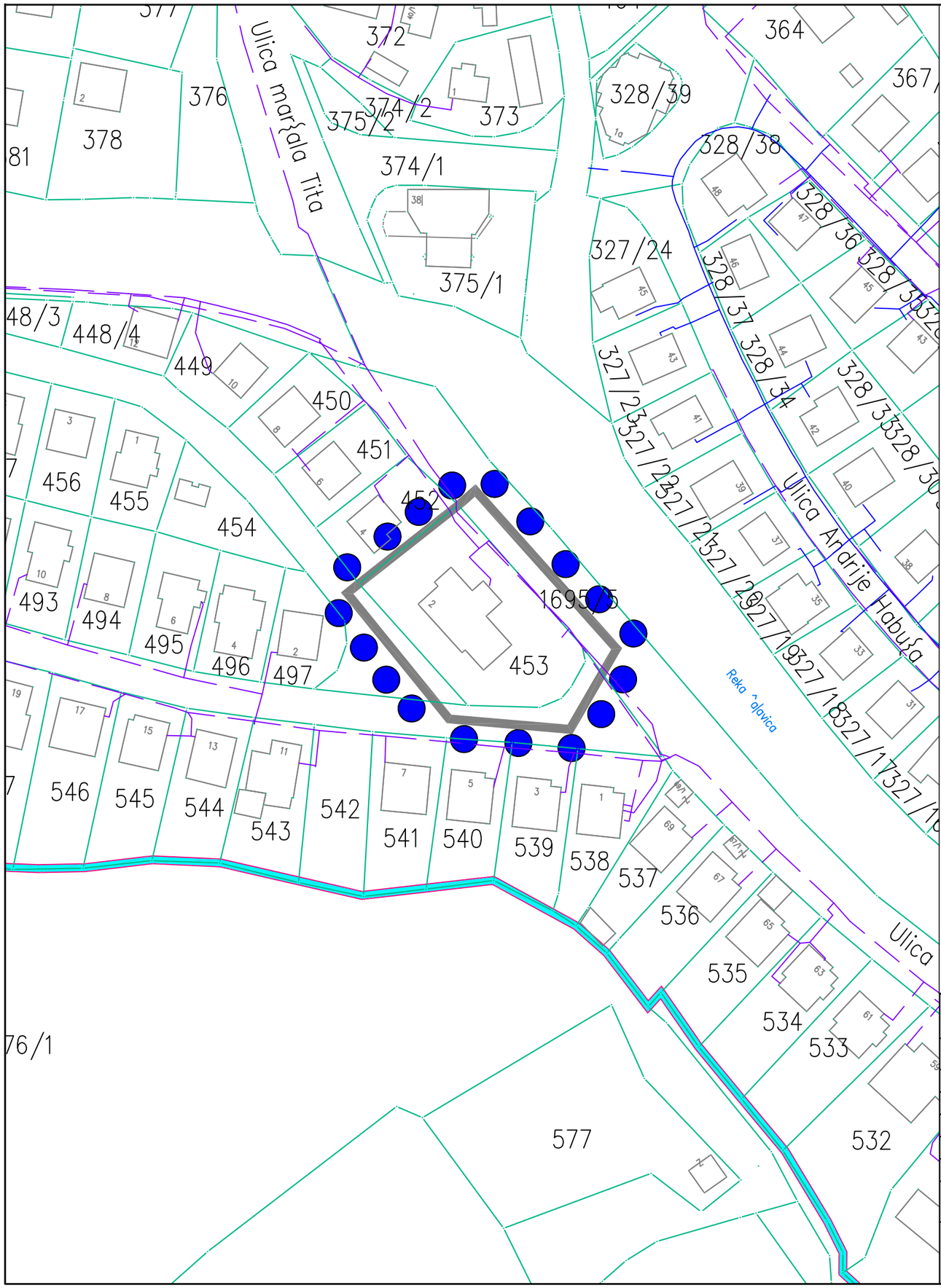

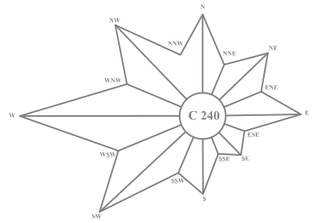

ЛЕГЕНДА:

Граница катастарских парцела

Граница обухвата ИД ПГР-а

Јавно предузеће Инфраструктура Шабац Шабац III

ЈП Инфраструктура Шабац, Шабац,
Служба за просторно и урбанистичко планирање

Инжењерска комора Србије Бојан Б. Алимпић дипл. инж. арх.

	ИМЕ И ПРЕЗИМЕ	ПОТПИС
ОДГ. УРБАНИСТА	Бојан Алимпић,дипл.инж.арх.	
ОБРАДА ФАЗЕ	Бојан Алимпић,дипл.инж.арх.	
ТЕХНИЧ. ОБРАДА	Никола Марковић,грађ.тех.	Марковић Никола
ДАТУМ	2023. год.	

врста плана: ИЗМЕНА И ДОПУНА ПГР-а

књига бр.	лист бр.	размера
	1-2	1 : 1000

инвеститор: ОПШТИНА КРУПАЊ

објекат: ДРУГА ИЗМЕНА И ДОПУНА ПЛАНА ГЕНЕРАЛНЕ РЕГУЛАЦИЈЕ ЗА НАСЕЉЕ КРУПАЊ ДО 2025. ГОД.

цртеж-фаза: КАТАСТАРСКО-ТОПОГРАФСКИ ПЛАН СА ГРАНИЦОМ ОБУХВАТА И ГРАНИЦАМА ГРАЂ. РЕЈОНА -ЛОКАЦИЈА 2-

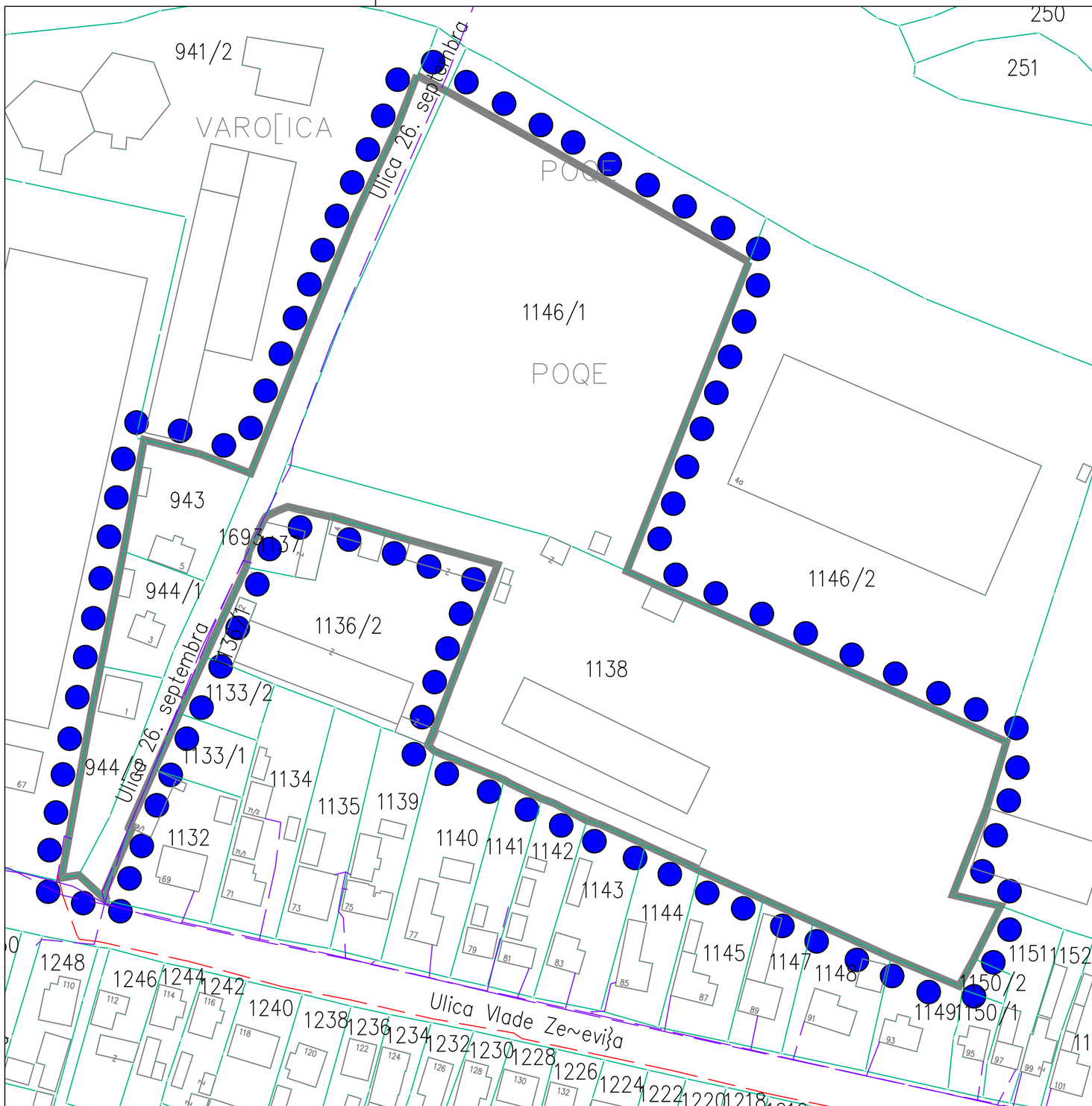

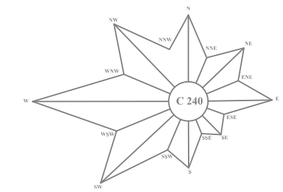

ЛЕГЕНДА:

Граница катастарских парцела

Граница обухвата ИД ПГР-а

ЈП Инфраструктура Шабац, Шабац, Служба за просторно и урбанистичко планирање			инвеститор: ОПШТИНА КРУПАЊ
	ИМЕ И ПРЕЗИМЕ	ПОТПИС	
ОДГ. УРБАНИСТА	Бојан Алимпић,дипл.инж.арх.		
ОБРАДА ФАЗЕ	Бојан Алимпић,дипл.инж.арх.		
			објекат: ДРУГА ИЗМЕНА И ДОПУНА ПЛАНА ГЕНЕРАЛНЕ РЕГУЛАЦИЈЕ ЗА НАСЕЉЕ КРУПАЊ ДО 2025. ГОД.
ТЕХНИЧ. ОБРАДА	Никола Марковић,грађ.тех.		
ДАТУМ	2023. год.		
врста плана	ИЗМЕНА И ДОПУНА ПГР-а		
књига бр.	лист бр. 1-3	размера 1 : 1000	цртеж-фаза КАТАСТАРСКО-ТОПОГРАФСКИ ПЛАН СА ГРАНИЦОМ ОБУХВАТА И ГРАНИЦАМА ГРАЂ. РЕЈОНА -ЛОКАЦИЈА 3-

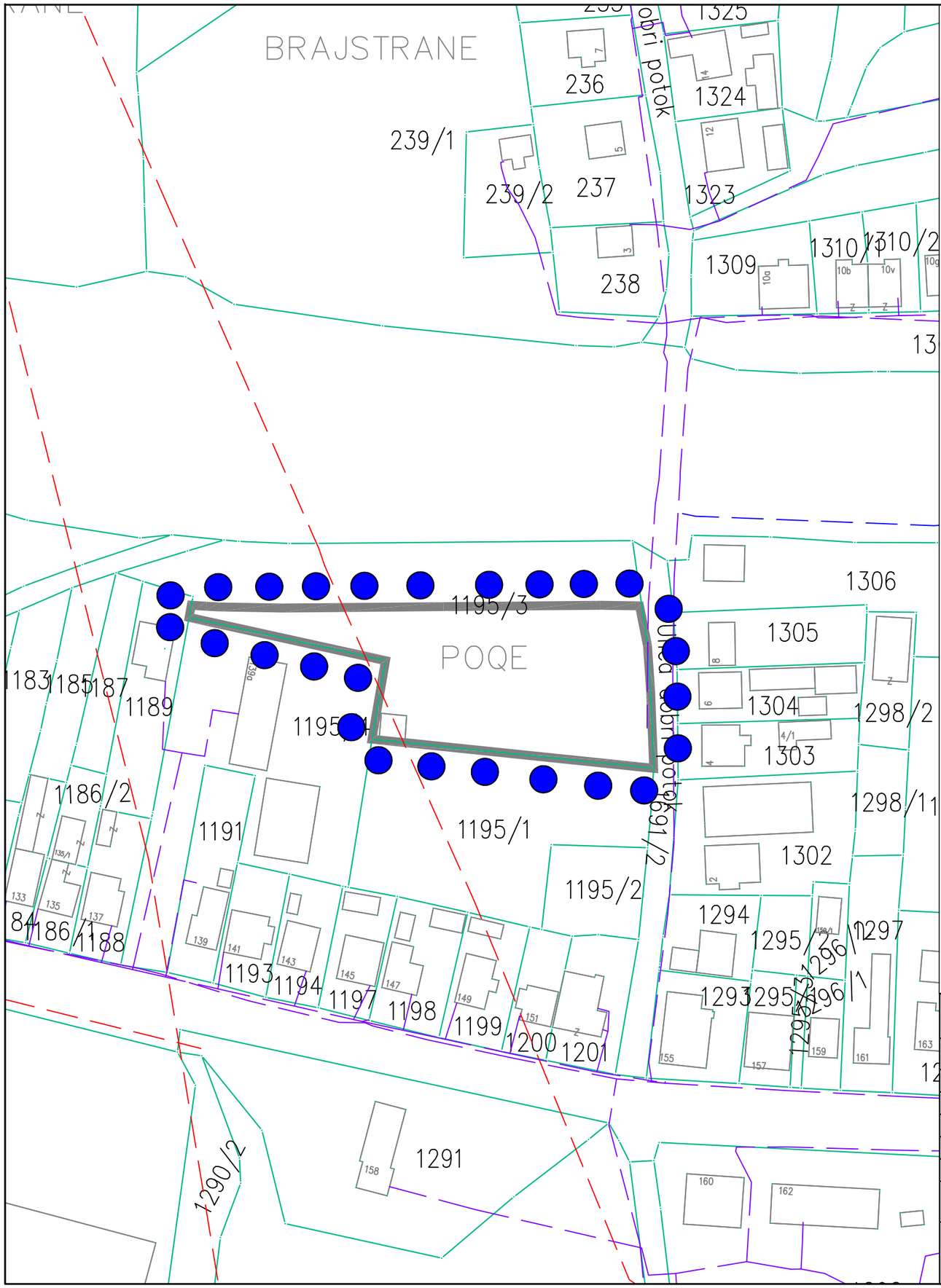

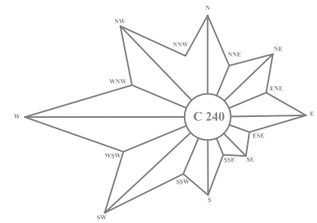

ЛЕГЕНДА:

Граница катастарских парцела

Граница обухвата ИД ПГР-а

	ЈП Инфраструктура Шабац, Шабац, Служба за просторно и урбанистичко планирање		инвеститор: ОПШТИНА КРУПАЊ
	ИМЕ И ПРЕЗИМЕ	ПОТПИС	
ОДГ. УРБАНИСТА	Бојан Алимпић,дипл.инж.арх.		
ОБРАДА ФАЗЕ	Бојан Алимпић,дипл.инж.арх.		
			објекат: ДРУГА ИЗМЕНА И ДОПУНА ПЛАНА ГЕНЕРАЛНЕ РЕГУЛАЦИЈЕ ЗА НАСЕЉЕ КРУПАЊ ДО 2025. ГОД.
ТЕХНИЧ. ОБРАДА	Никола Марковић,грађ.тех.		
ДАТУМ	2023. год.		
врста плана	ИЗМЕНА И ДОПУНА ПГР-а		
књига бр.	лист бр. 1-4	размера 1 : 1000	цртеж-фаза КАТАСТАРСКО-ТОПОГРАФСКИ ПЛАН СА ГРАНИЦОМ ОБУХВАТА И ГРАНИЦАМА ГРАЂ. РЕЈОНА -ЛОКАЦИЈА 4-

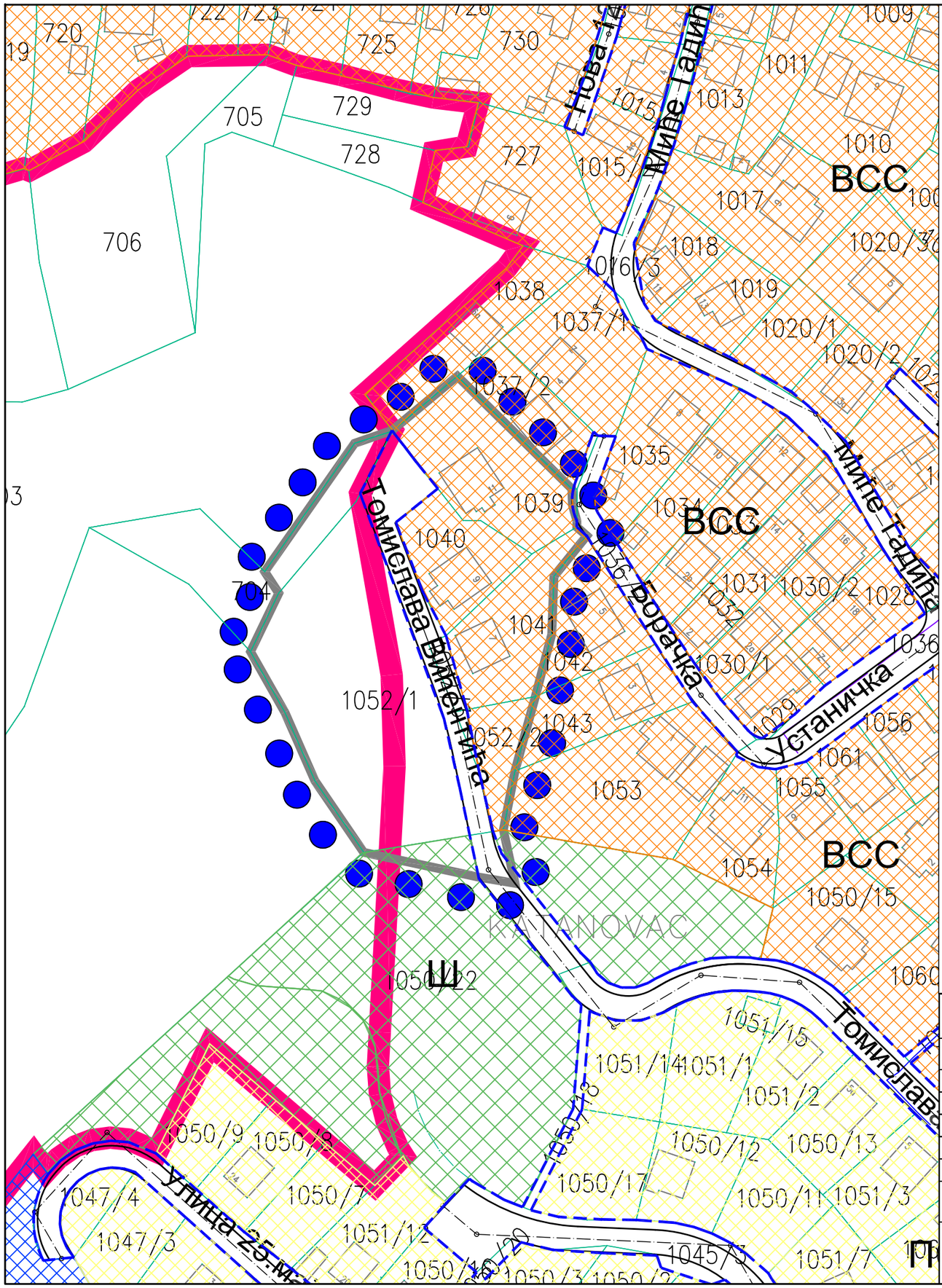

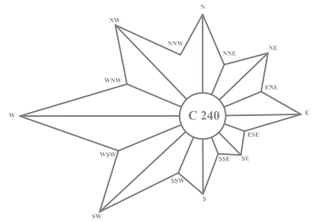

ЛЕГЕНДА:

- ВСС — ВСС Вишепородично становање - Становање средњих густина
- Ш — Шумске површине
- ОПП — Остале пољопривредне површине
- Улица у насељу
- Граница катастарских парцела
- Граница грађевинског рејона
- Граница обухвата ИД ПГР-а

ЈП Инфраструктура Шабац, Шабац,
Служба за просторно и урбанистичко планирање

	ИМЕ И ПРЕЗИМЕ	ПОТПИС
ОДГ. УРБАНИСТА	Бојан Алимпић,дипл.инж.арх.	
ОБРАДА ФАЗЕ	Бојан Алимпић,дипл.инж.арх.	
ТЕХНИЧ. ОБРАДА	Никола Марковић,грађ.тех.	
ДАТУМ	2023. год.	

врста плана: ИЗМЕНА И ДОПУНА ПГР-а

књига бр.	лист бр.	размера
	2-1	1 : 1000

инвеститор: ОПШТИНА КРУПАЊ

објекат: ДРУГА ИЗМЕНА И ДОПУНА ПЛАНА ГЕНЕРАЛНЕ РЕГУЛАЦИЈЕ ЗА НАСЕЉЕ КРУПАЊ ДО 2025. ГОД.

цртеж-фаза: ПЛАН НАМЕНЕ ПОВРШИНА -ЛОКАЦИЈА 1-

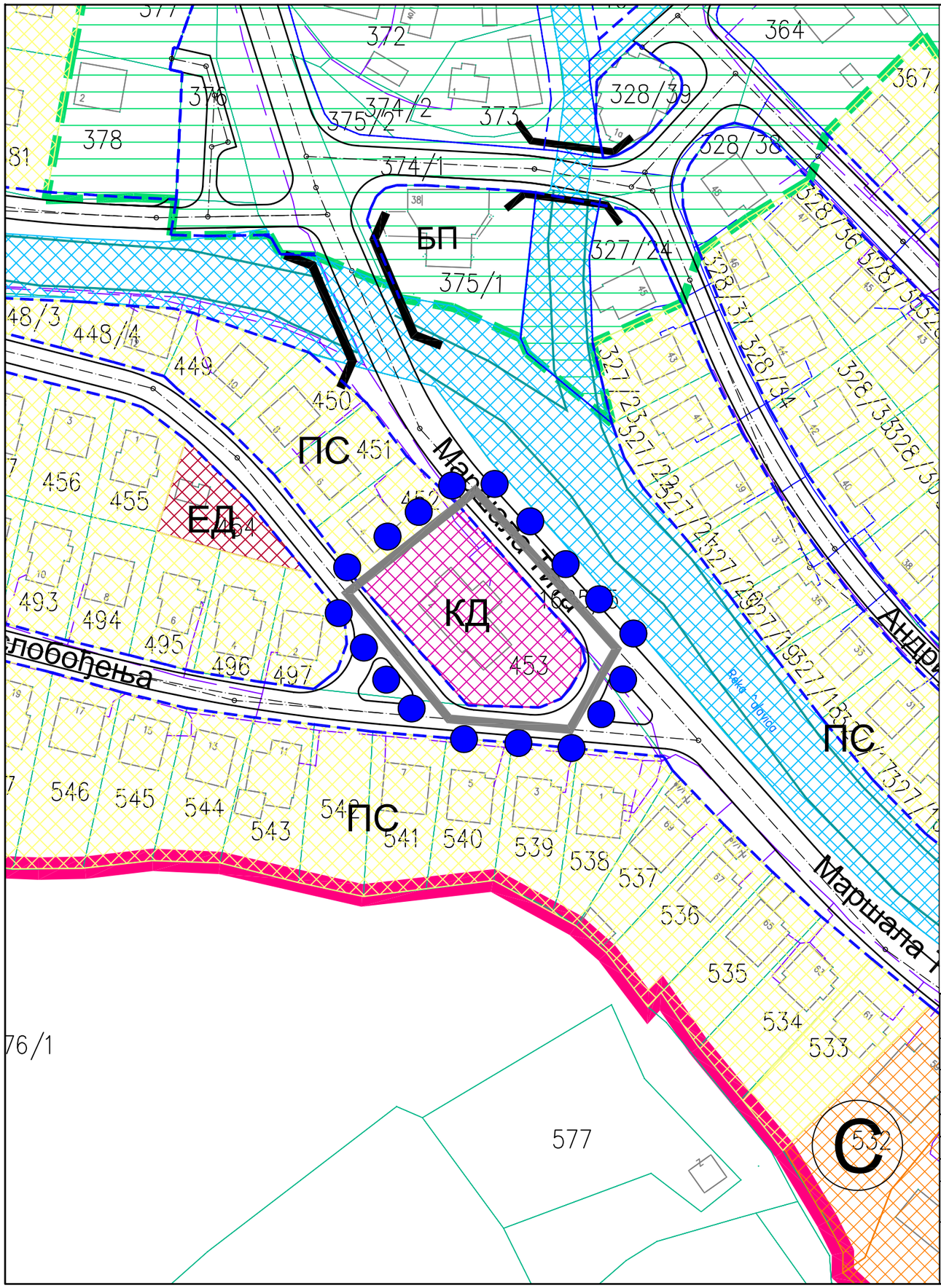

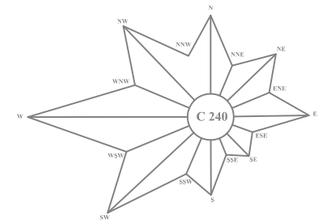

ЛЕГЕНДА:

КД — КД Површине за комерцијалне делатности

Улица у насељу

Граница катастарских парцела

Граница обухвата ИД ПГР-а

ЈП Инфраструктура Шабац, Шабац, Служба за просторно и урбанистичко планирање			инвеститор: ОПШТИНА КРУПАЊ
	ИМЕ И ПРЕЗИМЕ	ПОТПИС	
ОДГ. УРБАНИСТА	Бојан Алимпић,дипл.инж.арх.		
ОБРАДА ФАЗЕ	Бојан Алимпић,дипл.инж.арх.		
			објекат: ДРУГА ИЗМЕНА И ДОПУНА ПЛАНА ГЕНЕРАЛНЕ РЕГУЛАЦИЈЕ ЗА НАСЕЉЕ КРУПАЊ ДО 2025. ГОД.
ТЕХНИЧ. ОБРАДА	Никола Марковић,грађ.тех.		
ДАТУМ	2023. год.		
врста плана	ИЗМЕНА И ДОПУНА ПГР-а		
књига бр.	лист бр. 2-2	размера 1 : 1000	цртеж-фаза ПЛАН РЕГУЛАЦИЈЕ СА ГРАЂ.ЛИНИЈАМА -локација 2-

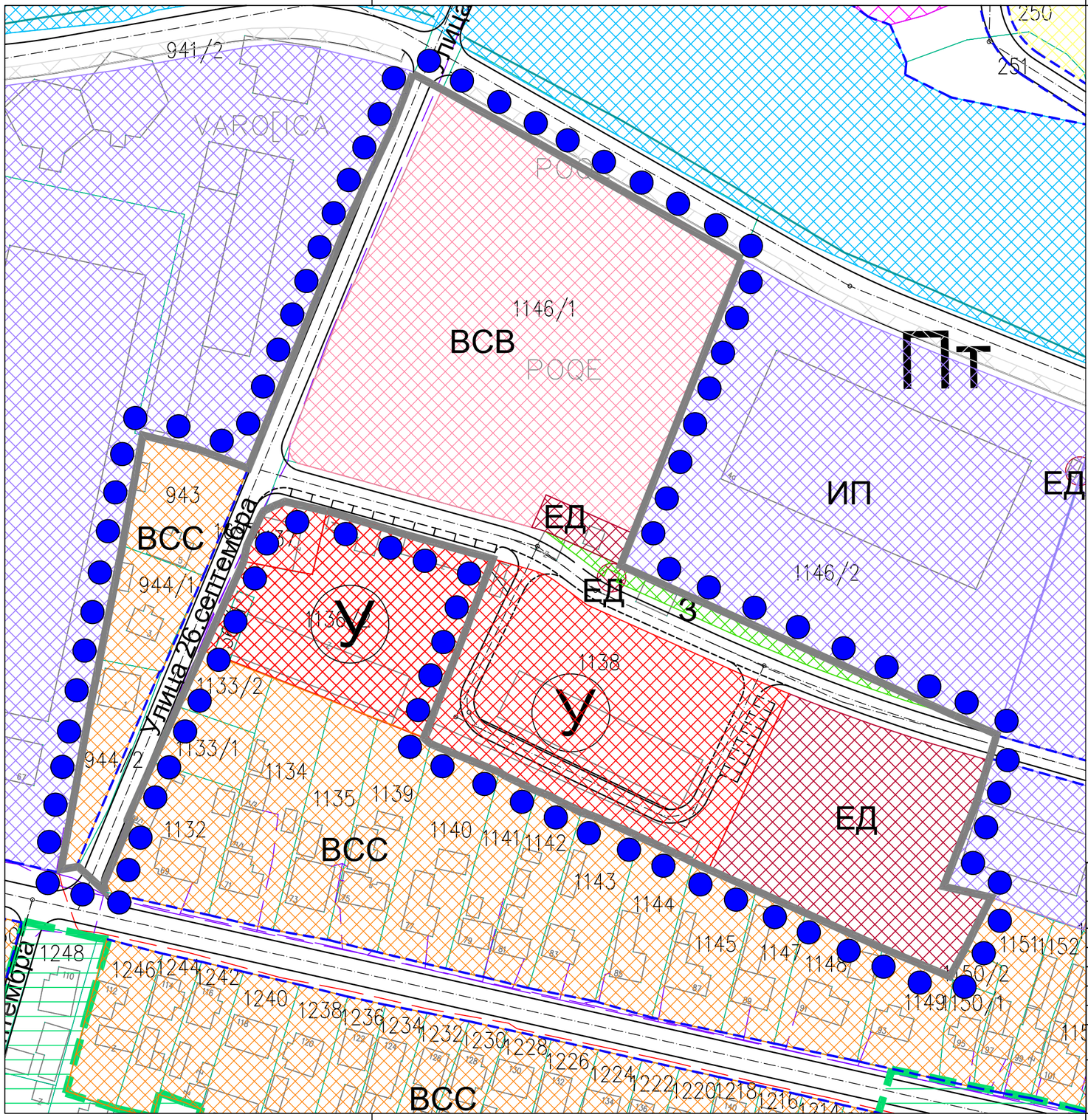

ЛЕГЕНДА:

- У — ДЛУ Површине за објекте државне и локалне управе
- ВСС — ВСС Вишепородично становање - Становање средњих густина
- ВСВ — ВСВ Вишепородично становање - Становање високих густина
- З — З Зелене површине
- ЕД — ЕД Површине и објекти у функцији енергетске делатности (ТС, ГМРС, МРС, СПКГ,...)
- Улица у насељу
- Граница катастарских парцела
- Граница обухвата ИД ПГР-а

ЈП Инфраструктура Шабац, Шабац,
Служба за просторно и урбанистичко планирање

	ИМЕ И ПРЕЗИМЕ	ПОТПИС
ОДГ. УРБАНИСТА	Бојан Алимпић,дипл.инж.арх.	
ОБРАДА ФАЗЕ	Бојан Алимпић,дипл.инж.арх.	
ТЕХНИЧ. ОБРАДА	Никола Марковић,грађ.тех.	
ДАТУМ	2023. год.	

врста плана: ИЗМЕНА И ДОПУНА ПГР-а

књига бр.	лист бр.	размера
	2-3	1 : 1000

инвеститор: ОПШТИНА КРУПАЊ

објекат: ДРУГА ИЗМЕНА И ДОПУНА ПЛАНА ГЕНЕРАЛНЕ РЕГУЛАЦИЈЕ ЗА НАСЕЉЕ КРУПАЊ ДО 2025. ГОД.

цртеж-фаза: ПЛАН НАМЕНЕ ПОВРШИНА -ЛОКАЦИЈА 3-

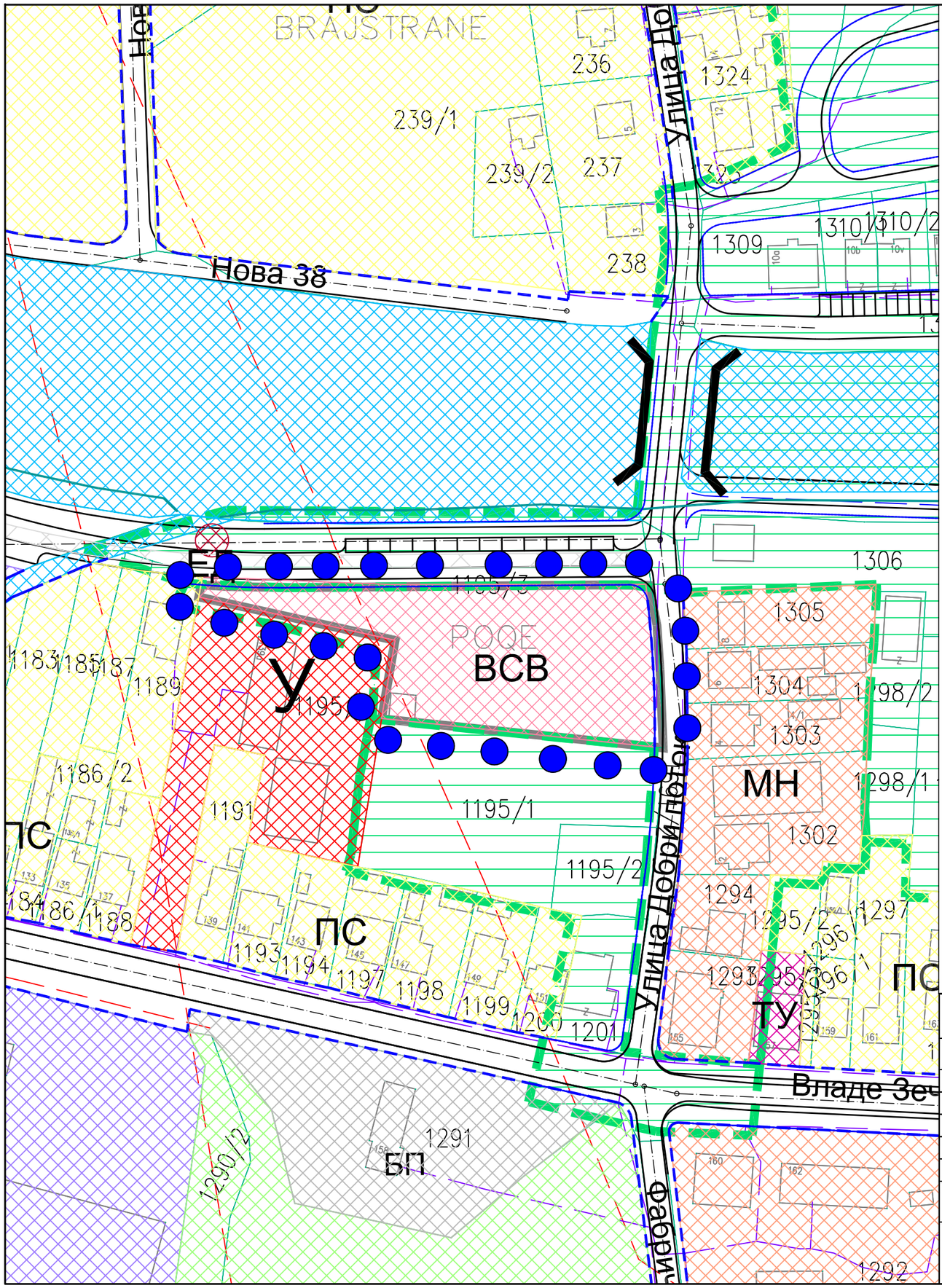

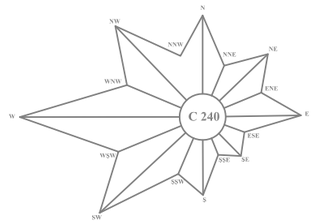

ЛЕГЕНДА:

- ВСВ — ВСВ Вишепородично становање - Становање високих густина
- Улица у насељу
- Граница катастарских парцела
- Граница грађевинског рејона
- Граница обухвата ИД ПГР-а

Јавно предузеће Инфраструктура Шабац Шабац III

	ИМЕ И ПРЕЗИМЕ	ПОТПИС
ОДГ. УРБАНИСТА	Бојан Алимпић,дипл.инж.арх.	
ОБРАДА ФАЗЕ	Бојан Алимпић,дипл.инж.арх.	
ТЕХНИЧ. ОБРАДА	Никола Марковић,грађ.тех.	
ДАТУМ	2023. год.	

Инжењерска комора Србије Бојан Б. Алимпић дипл. инж. арх.

ЈП Инфраструктура Шабац, Шабац,
Служба за просторно и урбанистичко планирање

инвеститор:
ОПШТИНА КРУПАЊ

објекат:
ДРУГА ИЗМЕНА И ДОПУНА ПЛАНА ГЕНЕРАЛНЕ РЕГУЛАЦИЈЕ ЗА НАСЕЉЕ КРУПАЊ ДО 2025. ГОД.

врста плана: ИЗМЕНА И ДОПУНА ПГР-а

књига бр.	лист бр.	размера
	2-4	1 : 1000

цртеж-фаза
ПЛАН НАМЕНЕ ПОВРШИНА
-ЛОКАЦИЈА 4-

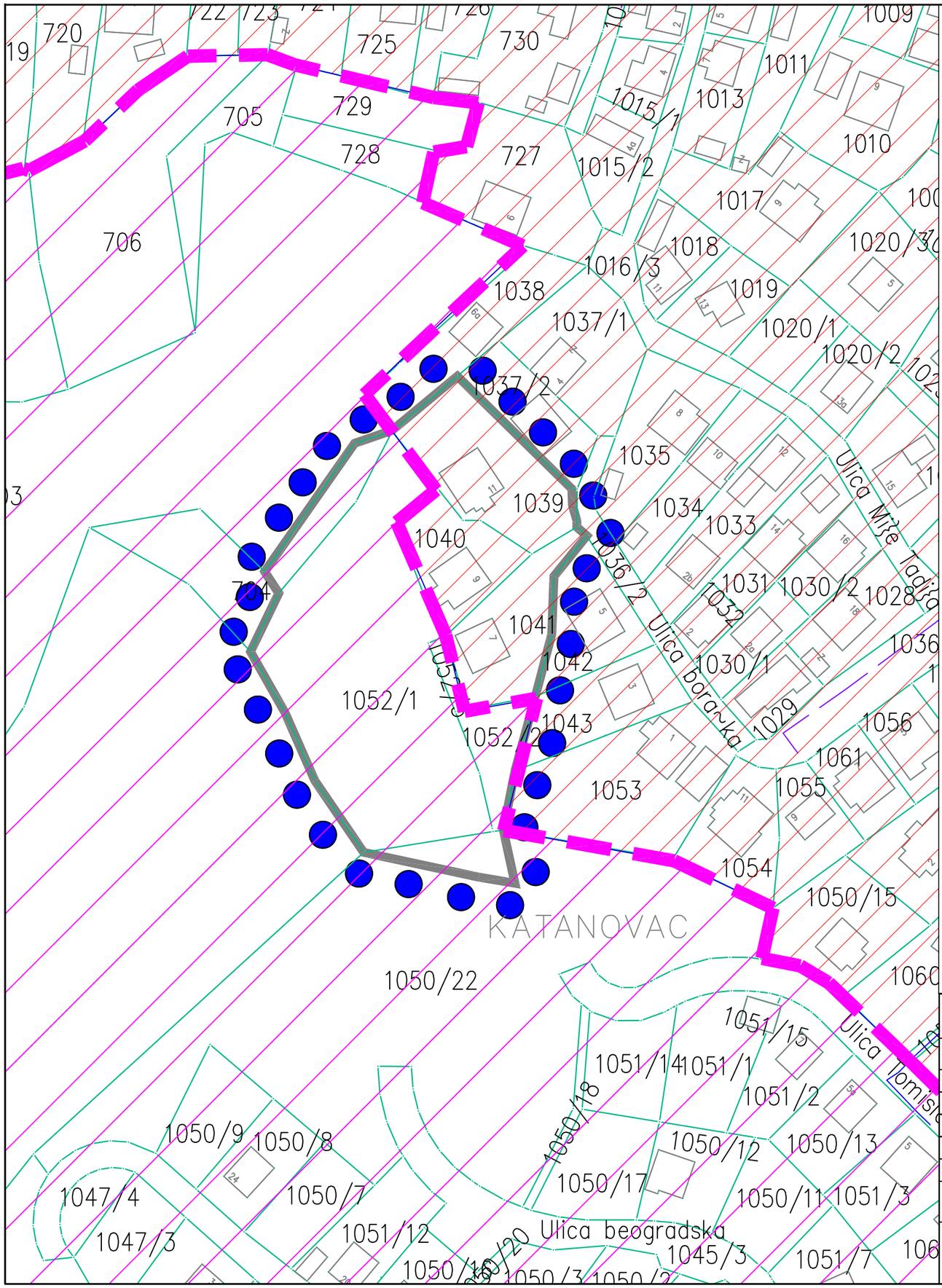

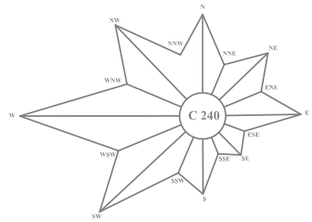

ЛЕГЕНДА:

Целина 1 - Урбано-централна целина

Целина 3 - Слив реке Богоштице

Граница катастарских парцела

Граница обухвата ИД ПГР-а

ЈП Инфраструктура Шабац, Шабац, Служба за просторно и урбанистичко планирање			инвеститор: ОПШТИНА КРУПАЊ
	ИМЕ И ПРЕЗИМЕ	ПОТПИС	
ОДГ. УРБАНИСТА	Бојан Алимпић,дипл.инж.арх.		
ОБРАДА ФАЗЕ	Бојан Алимпић,дипл.инж.арх.		објекат: ДРУГА ИЗМЕНА И ДОПУНА ПЛАНА ГЕНЕРАЛНЕ РЕГУЛАЦИЈЕ ЗА НАСЕЉЕ КРУПАЊ ДО 2025. ГОД.
ТЕХНИЧ. ОБРАДА	Никола Марковић,грађ.тех.		
ДАТУМ	2023. год.		
врста плана	ИЗМЕНА И ДОПУНА ПГР-а		цртеж-фаза ПЛАН ПОДЕЛЕ НА ЦЕЛИНЕ -ЛОКАЦИЈА 1-
књига бр.	лист бр. 2а-1	размера 1 : 1000	

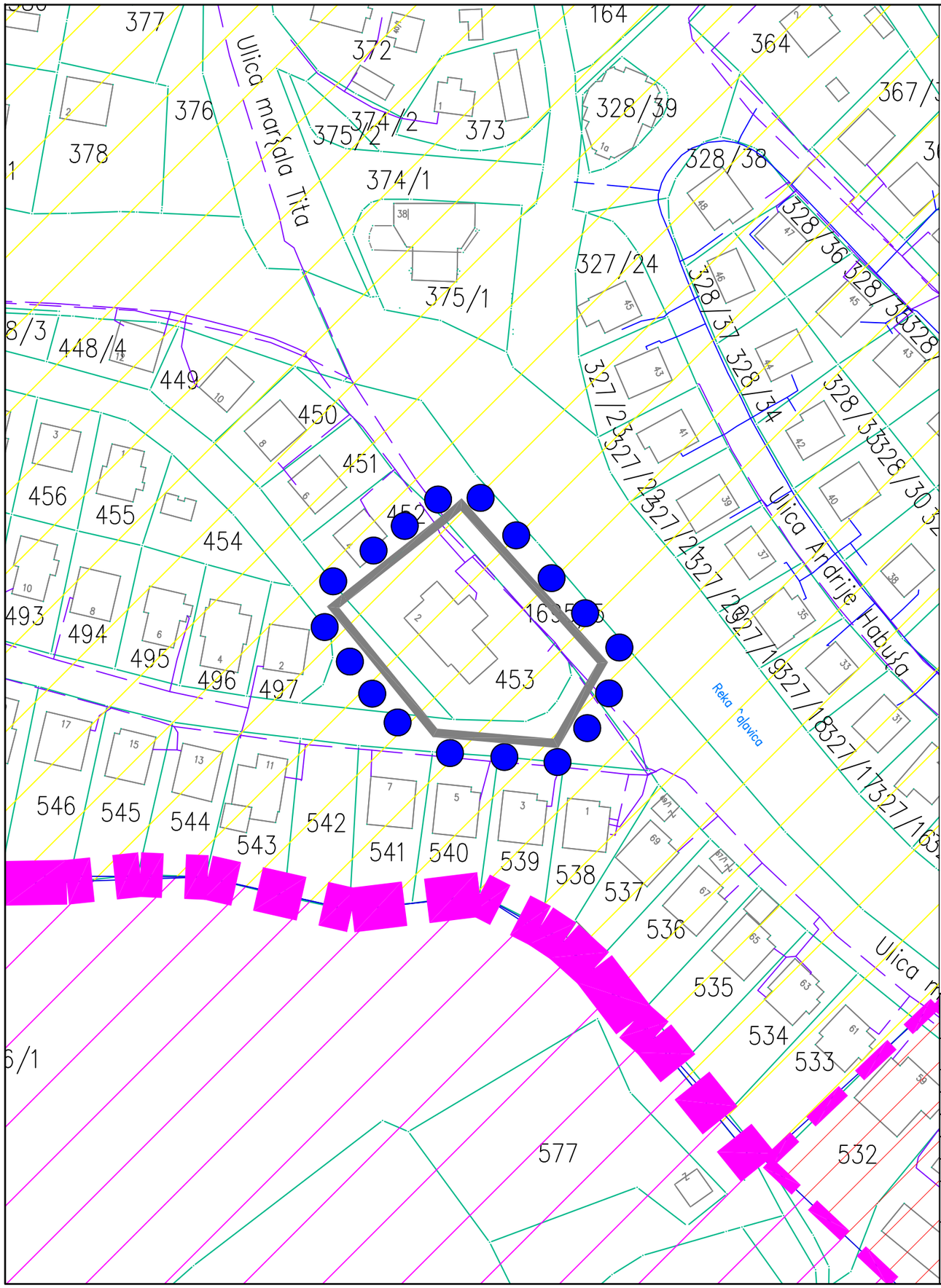

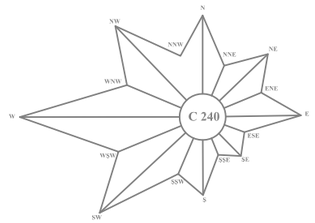

ЛЕГЕНДА:

Целина 4 - Десни слив Ликодре

Граница катастарских парцела

Граница обухвата ИД ПГР-а

ЈП Инфраструктура Шабац, Шабац, Служба за просторно и урбанистичко планирање			инвеститор: ОПШТИНА КРУПАЊ
	ИМЕ И ПРЕЗИМЕ	ПОТПИС	
ОДГ. УРБАНИСТА	Бојан Алимпић,дипл.инж.арх.		
ОБРАДА ФАЗЕ	Бојан Алимпић,дипл.инж.арх.		
			објекат: ДРУГА ИЗМЕНА И ДОПУНА ПЛАНА ГЕНЕРАЛНЕ РЕГУЛАЦИЈЕ ЗА НАСЕЉЕ КРУПАЊ ДО 2025. ГОД.
ТЕХНИЧ. ОБРАДА	Никола Марковић,грађ.тех.		
ДАТУМ	2023. год.		
врста плана	ИЗМЕНА И ДОПУНА ПГР-а		
књига бр.	лист бр. 2а-2	размера 1 : 1000	цртеж-фаза ПЛАН ПОДЕЛЕ НА ЦЕЛИНЕ -ЛОКАЦИЈА 2-

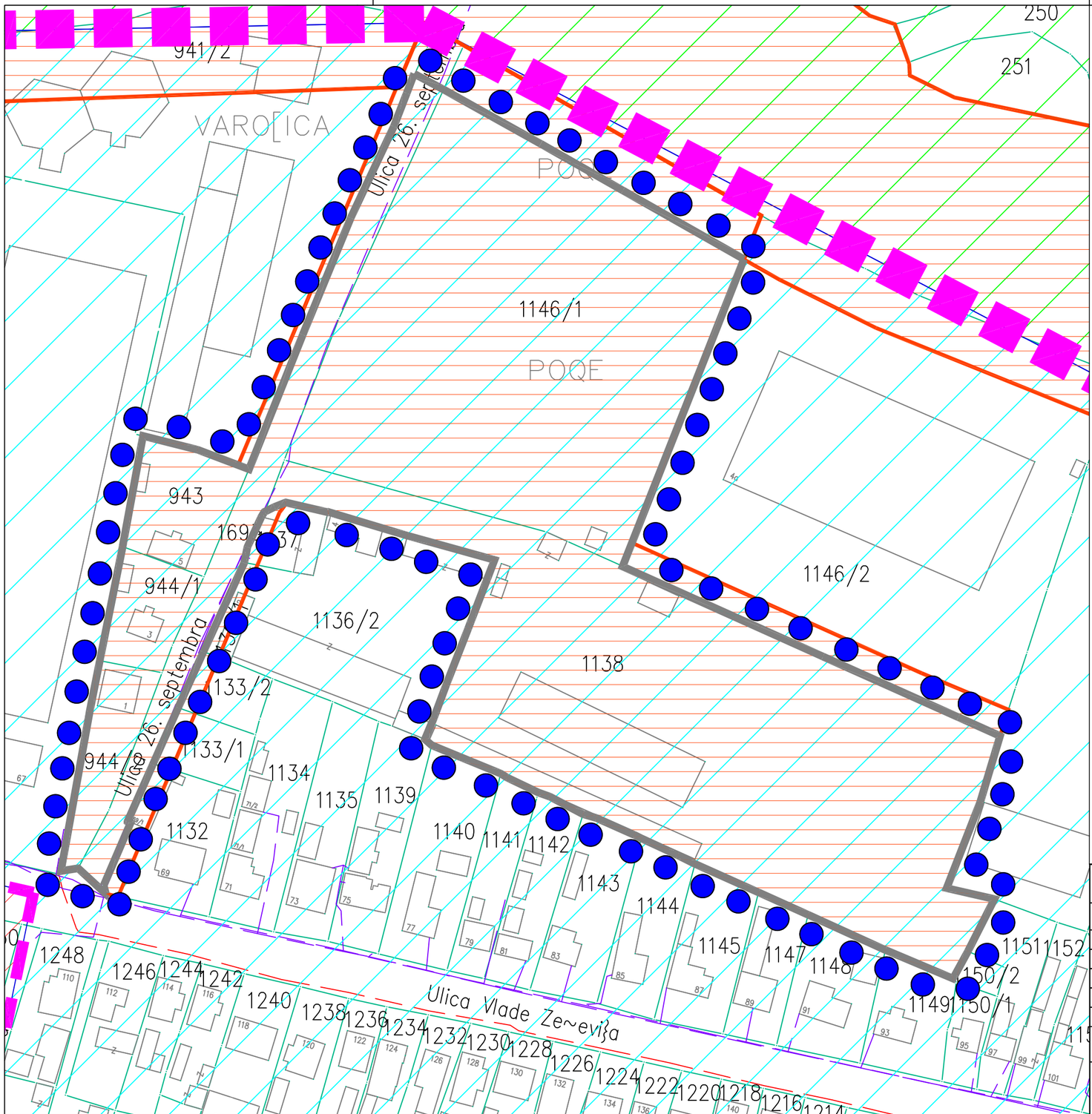

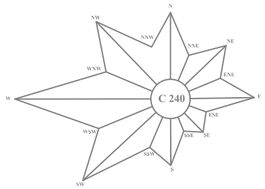

ЛЕГЕНДА:

Целина 4 - Десни слив Ликодре

ПДР Целина 4 - Десни слив Ликодре

Обавезна израда ПДР-а

Граница обухвата ИД ПГР-а

Јавно предузеће Инфраструктура Шабац Шабац III

Инжењерска комора Србије Бојан Б. Алимпић дипл. инж. арх.

ЈП Инфраструктура Шабац, Шабац,
Служба за просторно и урбанистичко планирање

	ИМЕ И ПРЕЗИМЕ	ПОТПИС
ОДГ. УРБАНИСТА	Бојан Алимпић,дипл.инж.арх.	
ОБРАДА ФАЗЕ	Бојан Алимпић,дипл.инж.арх.	
ТЕХНИЧ. ОБРАДА	Никола Марковић,грађ.тех.	
ДАТУМ	2023. год.	

инвеститор:
ОПШТИНА КРУПАЊ

објекат:
ДРУГА ИЗМЕНА И ДОПУНА ПЛАНА ГЕНЕРАЛНЕ РЕГУЛАЦИЈЕ ЗА НАСЕЉЕ КРУПАЊ ДО 2025. ГОД.

врста плана: ИЗМЕНА И ДОПУНА ПГР-а

књига бр.	лист бр.	размера
	2а-3	1 : 1000

цртеж-фаза
ПЛАН ПОДЕЛЕ НА ЦЕЛИНЕ
-ЛОКАЦИЈА 3-

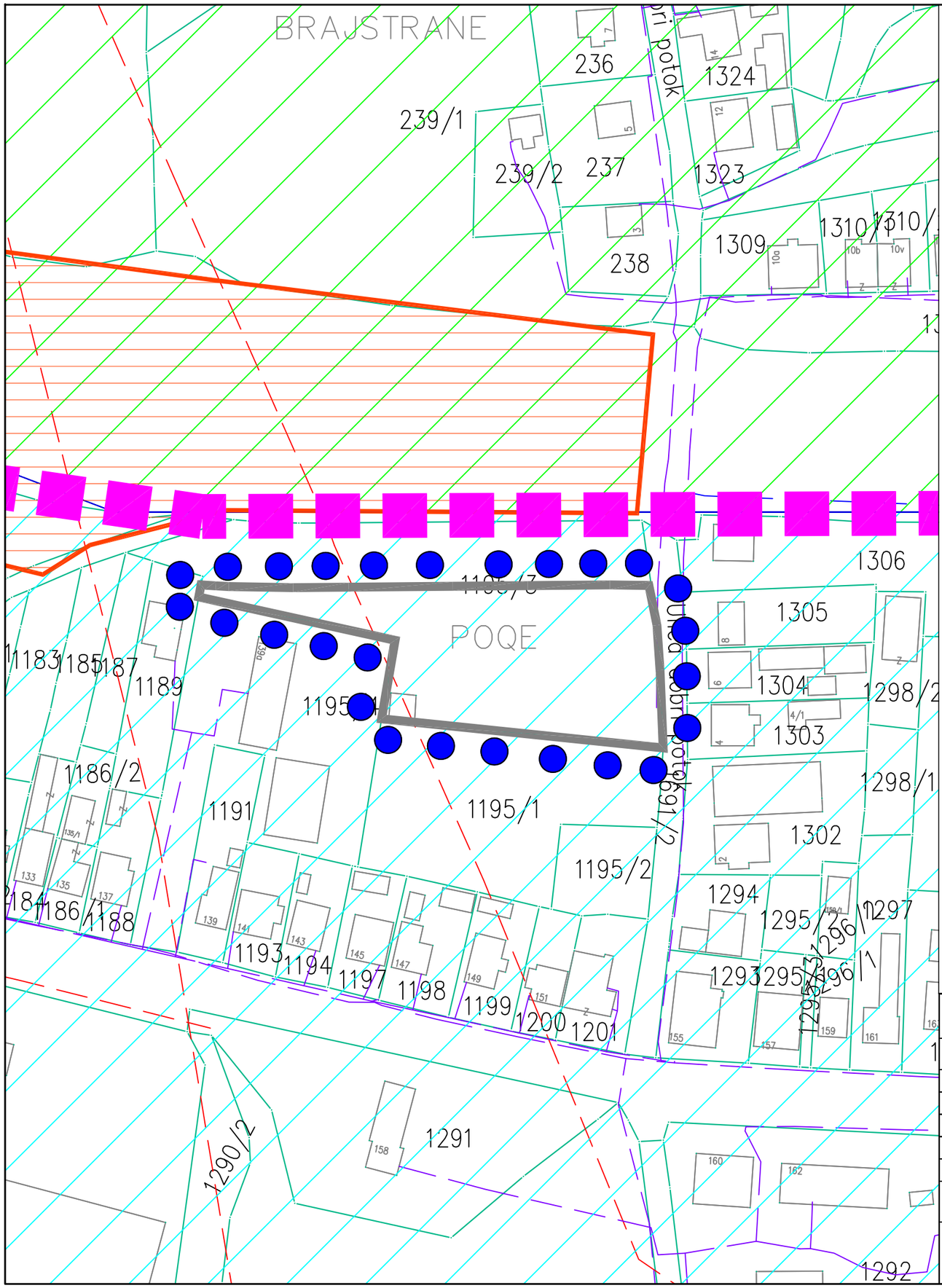

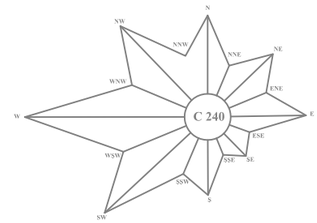

ЛЕГЕНДА:

Целина 4 - Десни слив Ликодре

Граница катастарских парцела

Граница обухвата ИД ПГР-а

	ЈП Инфраструктура Шабац, Шабац, Служба за просторно и урбанистичко планирање		
	ИМЕ И ПРЕЗИМЕ	ПОТПИС	инвеститор: ОПШТИНА КРУПАЊ
ОДГ. УРБАНИСТА	Бојан Алимпић,дипл.инж.арх.		
ОБРАДА ФАЗЕ	Бојан Алимпић,дипл.инж.арх.		
ТЕХНИЧ. ОБРАДА	Никола Марковић,грађ.тех.		објекат: ДРУГА ИЗМЕНА И ДОПУНА ПЛАНА ГЕНЕРАЛНЕ РЕГУЛАЦИЈЕ ЗА НАСЕЉЕ КРУПАЊ ДО 2025. ГОД.
ДАТУМ	2023. год.		
врста плана	ИЗМЕНА И ДОПУНА ПГР-а		
књига бр.	лист бр. 2а-4	размера 1 : 1000	цртеж-фаза ПЛАН ПОДЕЛЕ НА ЦЕЛИНЕ -ЛОКАЦИЈА 4-

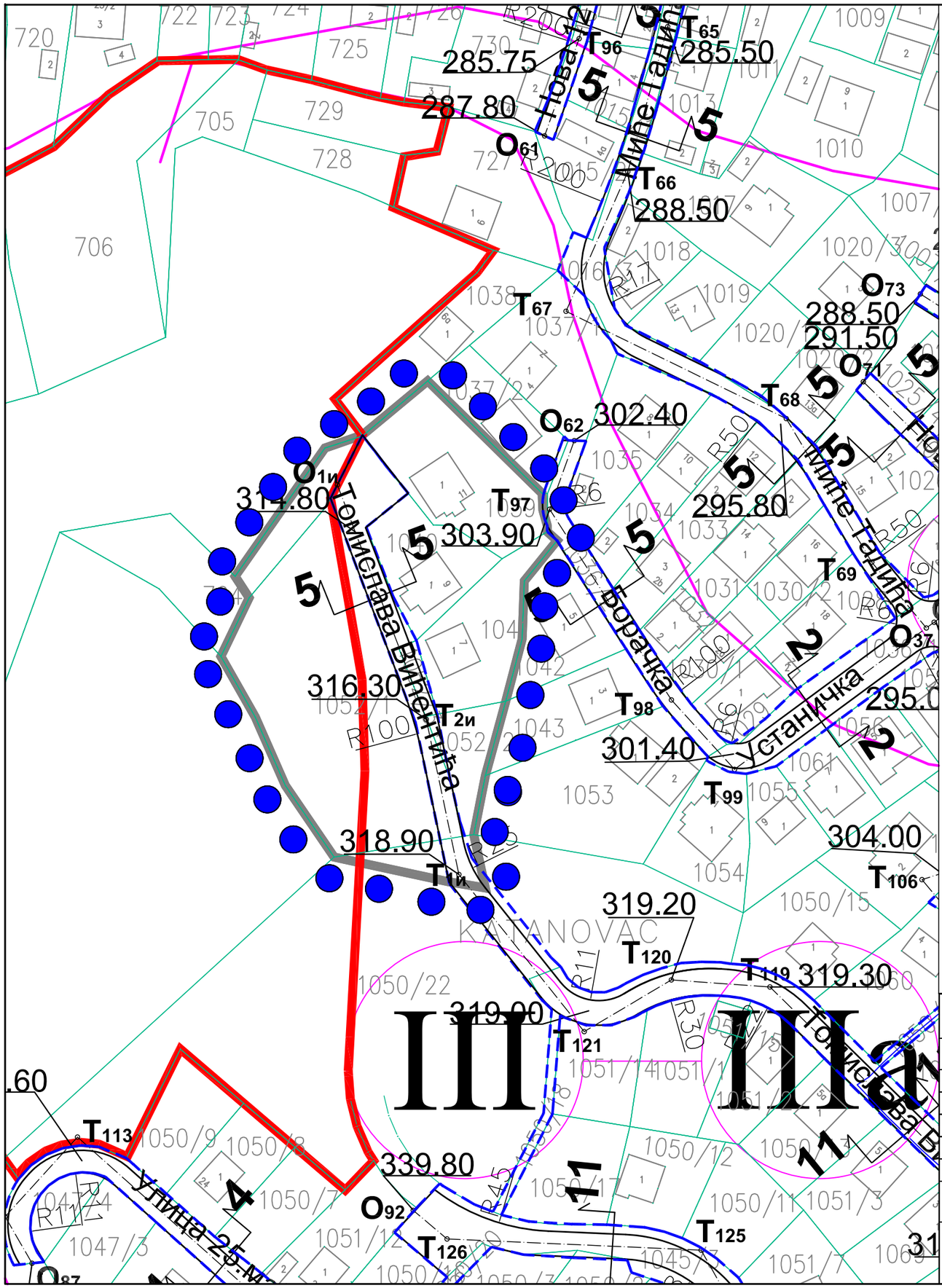

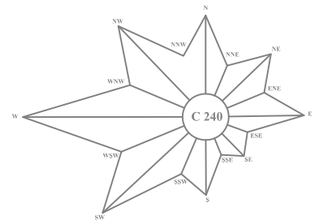

ЛЕГЕНДА:

- Регулациона линија
- Граница катастарских парцела
- Граница обухвата ИД ПГР-а

ЈП Инфраструктура Шабац, Шабац, Служба за просторно и урбанистичко планирање			инвеститор: ОПШТИНА КРУПАЊ
	ИМЕ И ПРЕЗИМЕ	ПОТПИС	
ОДГ. УРБАНИСТА	Бојан Алимпић,дипл.инж.арх.		
ОБРАДА ФАЗЕ	Филип Богдановић,дипл.инж.саоб.		објекат: ДРУГА ИЗМЕНА И ДОПУНА ПЛАНА ГЕНЕРАЛНЕ РЕГУЛАЦИЈЕ ЗА НАСЕЉЕ КРУПАЊ ДО 2025. ГОД.
ТЕХНИЧ. ОБРАДА	Никола Марковић,грађ.тех.		
ДАТУМ	2023. год.		
врста плана	ИЗМЕНА И ДОПУНА ПГР-а		цртеж-фаза ПЛАН НИВЕЛАЦИЈЕ И РЕГУЛАЦИЈЕ -ЛОКАЦИЈА 1-
књига бр.	лист бр. 3-1	размера 1 : 1000	

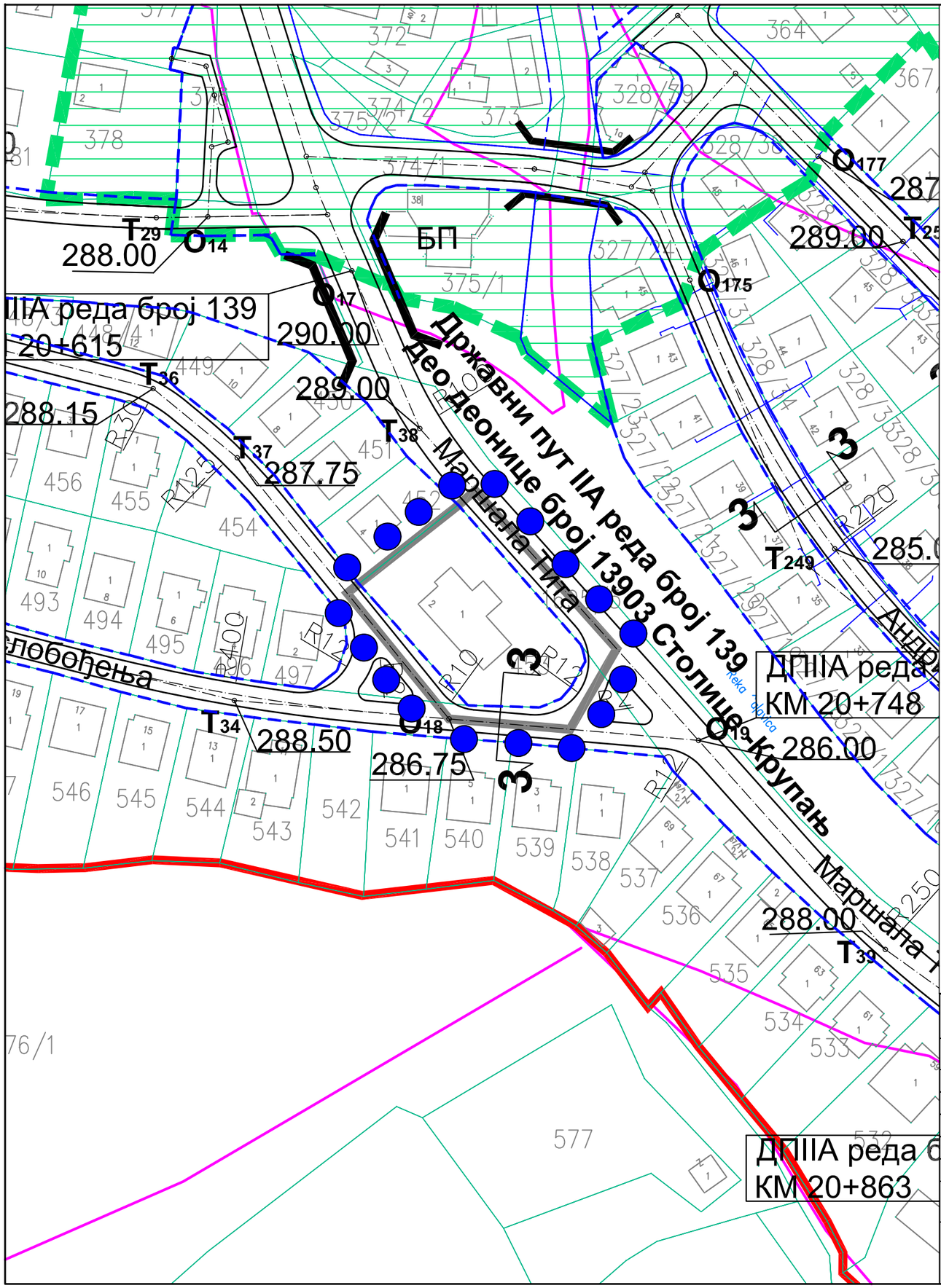

ЛЕГЕНДА:

- Регулациона линија
- Граница катастарских парцела
- Граница обухвата ИД ПГР-а

ЈП Инфраструктура Шабац, Шабац,
Служба за просторно и урбанистичко планирање

	ИМЕ И ПРЕЗИМЕ	ПОТПИС
ОДГ. УРБАНИСТА	Бојан Алимпић,дипл.инж.арх.	
ОБРАДА ФАЗЕ	Филип Богдановић,дипл.инж.саб.	
ТЕХНИЧ. ОБРАДА	Никола Марковић,грађ.тех.	Марковић Никола
ДАТУМ	2023. год.	

врста плана: ИЗМЕНА И ДОПУНА ПГР-а

књига бр.	лист бр.	размера
	3-2	1 : 1000

инвеститор: ОПШТИНА КРУПАЊ

објекат: ДРУГА ИЗМЕНА И ДОПУНА ПЛАНА ГЕНЕРАЛНЕ РЕГУЛАЦИЈЕ ЗА НАСЕЉЕ КРУПАЊ ДО 2025. ГОД.

цртеж-фаза: ПЛАН НИВЕЛАЦИЈЕ И РЕГУЛАЦИЈЕ -ЛОКАЦИЈА 2-

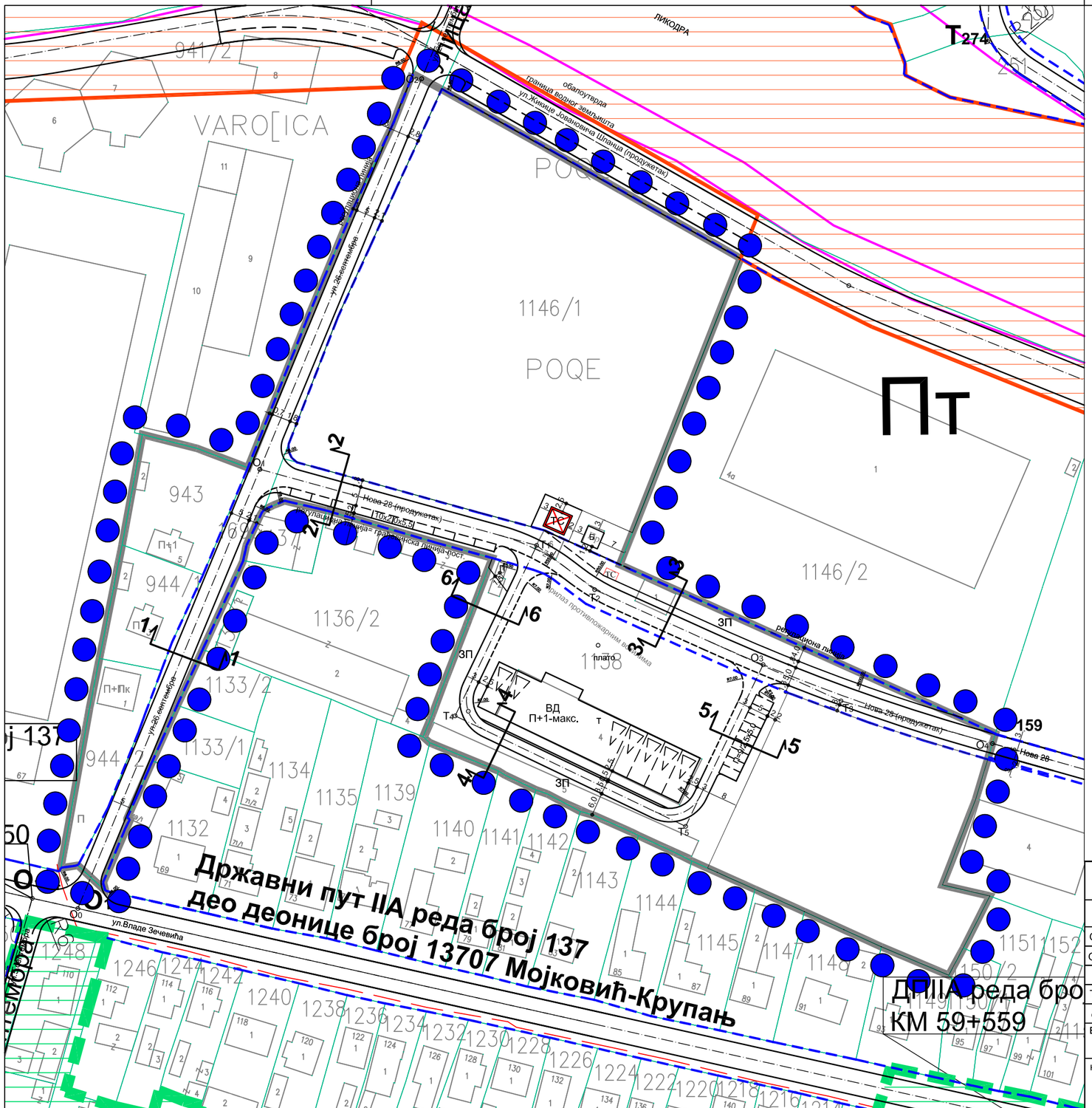

СПИСАК КООРДИНАТА ОСОВИНСКИХ И ТЕМЕНИХ ТАЧАКА

	Y	X
O0	6 609 723.35	4 914 316.35
O1	6 609 770.58	4 914 430.28
O2	6 609 812.58	4 914 531.60
O3	6 609 901.08	4 914 379.36
O4	6 609 960.69	4 914 359.14
T1	6 609 842.40	4 914 410.52
T2	6 609 857.46	4 914 399.05
T3	6 609 921.38	4 914 370.20
T4	6 609 821.25	4 914 366.31
T5	6 609 881.06	4 914 337.66

ЛЕГЕНДА:

- Регулациона линија
- Граница катастарских парцела
- Граница обухвата ИД ПГР-а

ЈП Инфраструктура Шабац, Шабац,
Служба за просторно и урбанистичко планирање

	ИМЕ И ПРЕЗИМЕ	ПОТПИС
ОДГ. УРБАНИСТА	Бојан Алимпић,дипл.инж.арх.	
ОБРАДА ФАЗЕ	Ф.Богдановић,дипл.инж.саоб.	
ТЕХНИЧ. ОБРАДА	Никола Марковић,грађ.тех.	
ДАТУМ	2023. год.	

инвеститор: ОПШТИНА КРУПАЊ

објекат: ДРУГА ИЗМЕНА И ДОПУНА ПЛАНА ГЕНЕРАЛНЕ РЕГУЛАЦИЈЕ ЗА НАСЕЉЕ КРУПАЊ ДО 2025. ГОД.

врста плана: ИЗМЕНА И ДОПУНА ПГР-а

књига бр.	лист бр.	размера
	3-3	1 : 1000

цртеж-фаза: ПЛАН НИВЕЛАЦИЈЕ И РЕГУЛАЦИЈЕ -ЛОКАЦИЈА 3-

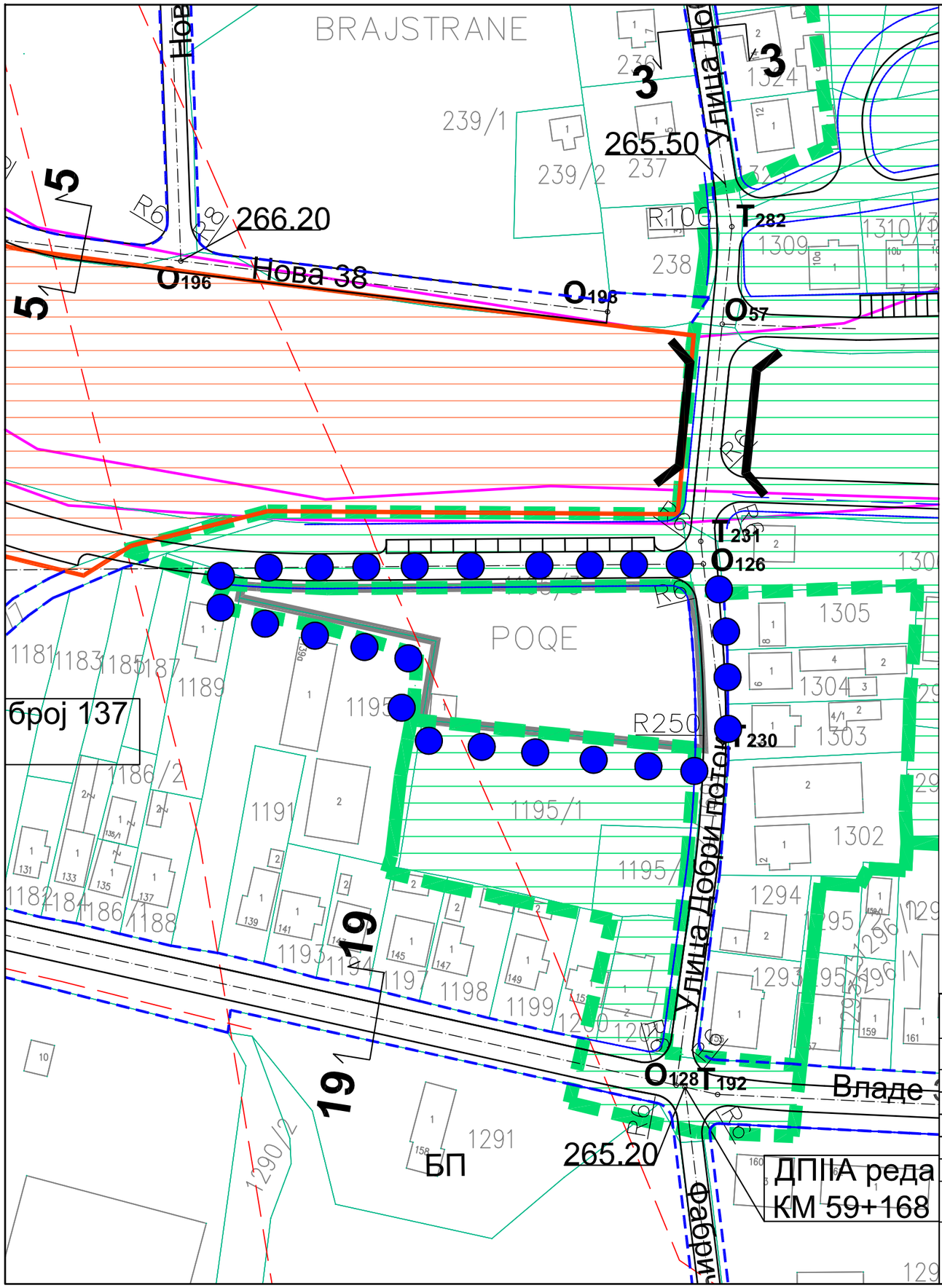

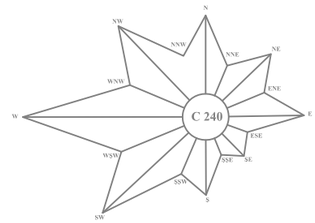

ЛЕГЕНДА:

- Регулациона линија
- Граница катастарских парцела
- Граница обухвата ИД ПГР-а

	ЈП Инфраструктура Шабац, Шабац, Служба за просторно и урбанистичко планирање		инвеститор: ОПШТИНА КРУПАЊ
	ИМЕ И ПРЕЗИМЕ	ПОТПИС	
ОДГ. УРБАНИСТА	Бојан Алимпић,дипл.инж.арх.		
ОБРАДА ФАЗЕ	Ф. Богдановић,дипл.инж.саоб.		
ТЕХНИЧ. ОБРАДА	Никола Марковић,грађ.тех.		објекат: ДРУГА ИЗМЕНА И ДОПУНА ПЛАНА ГЕНЕРАЛНЕ РЕГУЛАЦИЈЕ ЗА НАСЕЉЕ КРУПАЊ ДО 2025. ГОД.
ДАТУМ	2023. год.		
врста плана	ИЗМЕНА И ДОПУНА ПГР-а		
књига бр.	лист бр. 3-4	размера 1 : 1000	цртеж-фаза ПЛАН НИВЕЛАЦИЈЕ И РЕГУЛАЦИЈЕ -ЛОКАЦИЈА 4-

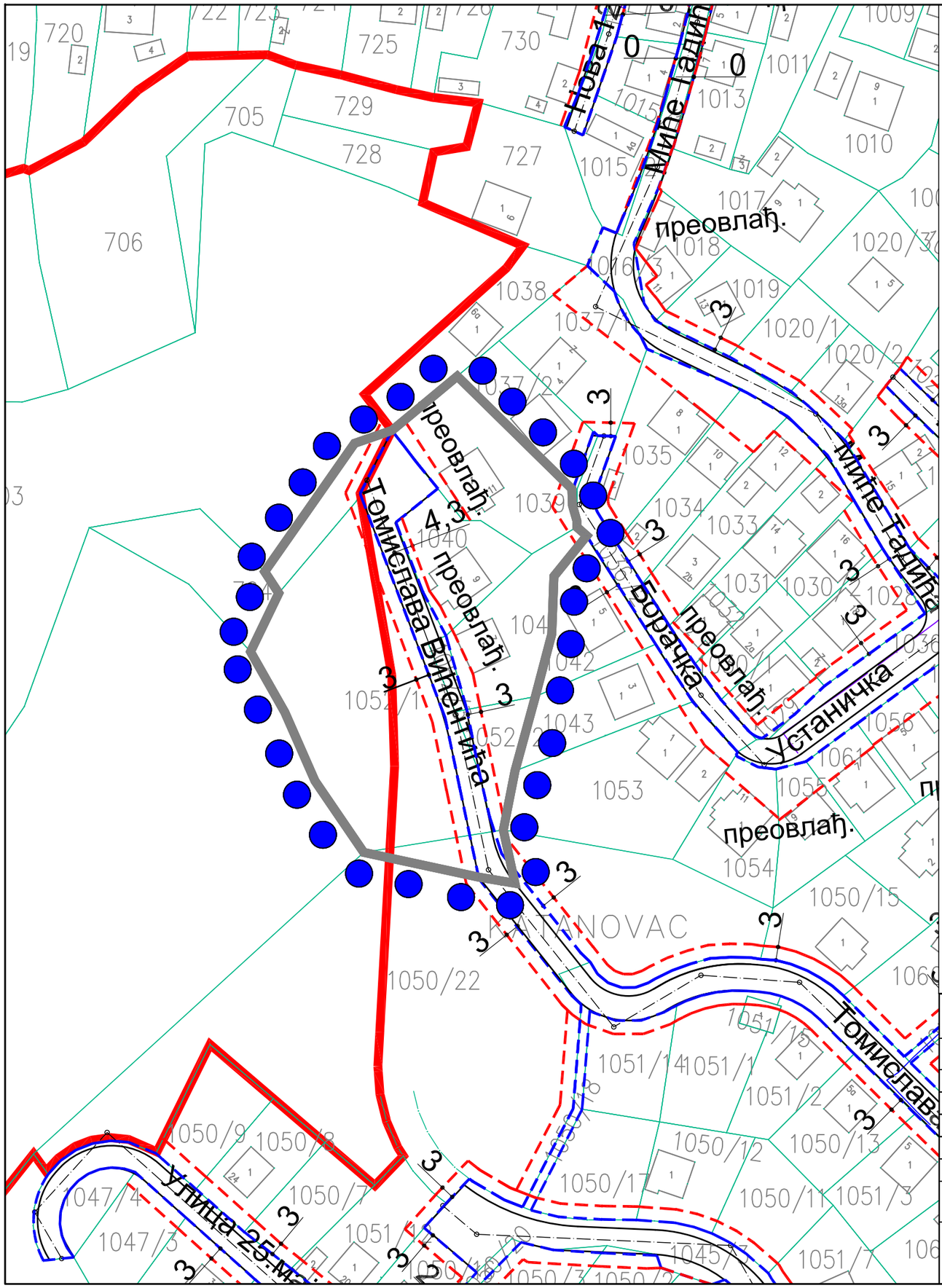

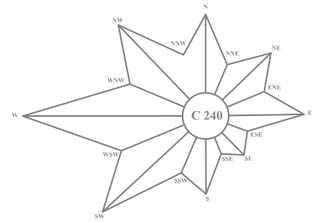

ЛЕГЕНДА:

- Регулациона линија
- Грађевинска линија
- преовлађ. 0 — Преовлађујућа и постојећа грађ. линија
- Грађевинска линија=регулациона линија
- Граница катастарских парцела
- Граница обухвата ИД ПГР-а

Јавно предузеће Инфраструктура Шабац Шабац III

ЈП Инфраструктура Шабац, Шабац,
Служба за просторно и урбанистичко планирање

	ИМЕ И ПРЕЗИМЕ	ПОТПИС
ОДГ. УРБАНИСТА	Бојан Алимпић,дипл.инж.арх.	
ОБРАДА ФАЗЕ	Филип Богдановић,дипл.инж.саоб.	
ТЕХНИЧ. ОБРАДА	Никола Марковић,грађ.тех.	
ДАТУМ	2023. год.	

Инжењерска комора Србије Бојан Алимпић дипл. инж. арх. 300 0 1

инвеститор:
ОПШТИНА КРУПАЊ

објекат:
ДРУГА ИЗМЕНА И ДОПУНА ПЛАНА ГЕНЕРАЛНЕ РЕГУЛАЦИЈЕ ЗА НАСЕЉЕ КРУПАЊ ДО 2025. ГОД.

врста плана
ИЗМЕНА И ДОПУНА ПГР-а

цртеж-фаза
ПЛАН РЕГУЛАЦИЈЕ СА ГРАЂ.ЛИНИЈАМА -ЛОКАЦИЈА 1-

књига бр.	лист бр.	размера
	3а-1	1 : 1000

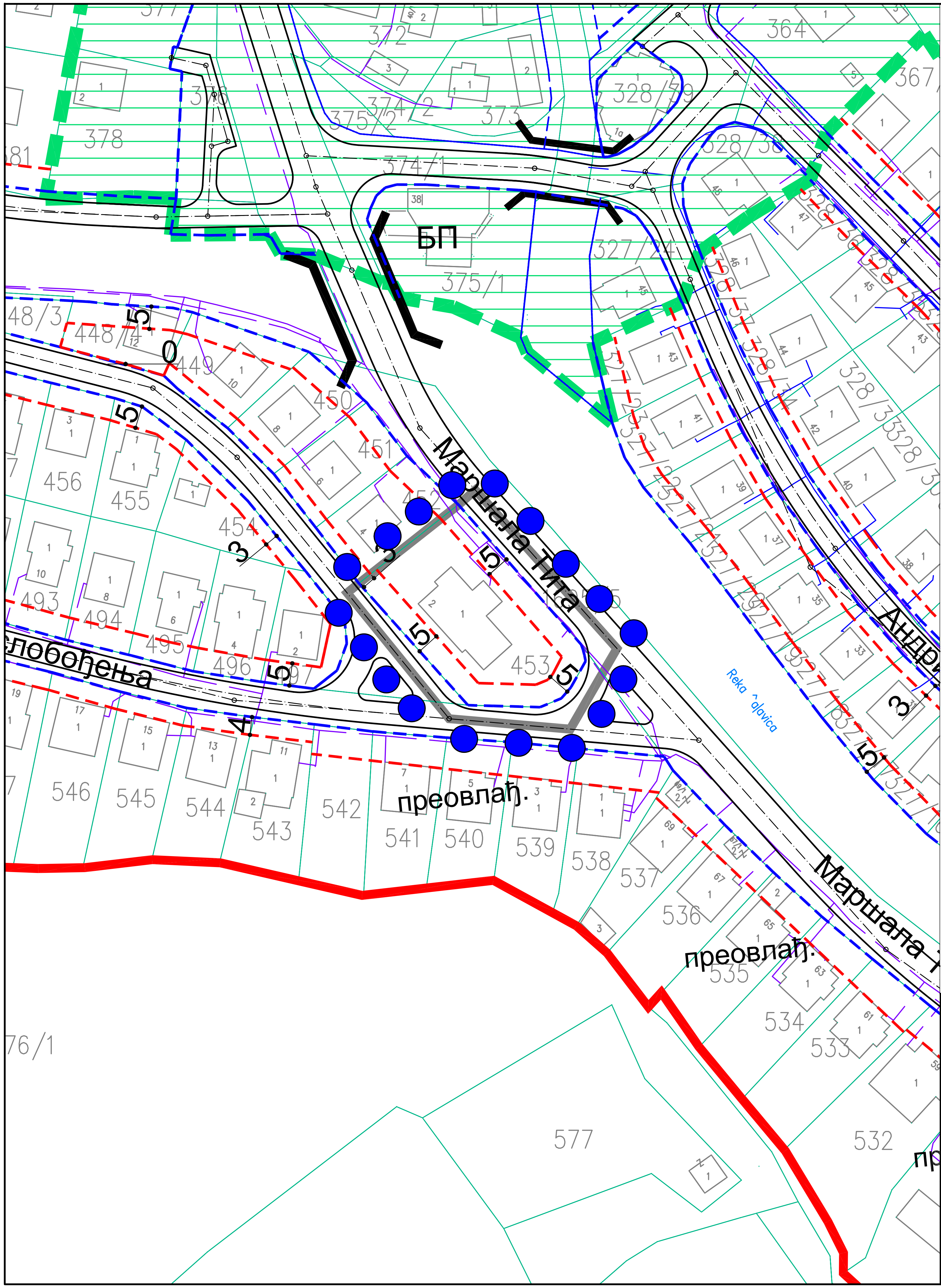

ЛЕГЕНДА:

- Регулациона линија
- Грађевинска линија
- преовлађ. 0 — Преовлађујућа и постојећа грађ. линија
- Грађевинска линија=регулациона линија
- Граница катастарских парцела
- Граница обухвата ИД ПГР-а

ЈП Инфраструктура Шабац, Шабац,
Служба за просторно и урбанистичко планирање

	ИМЕ И ПРЕЗИМЕ	ПОТПИС
ОДГ. УРБАНИСТА	Бојан Алимпић,дипл.инж.арх.	
ОБРАДА ФАЗЕ	Филип Богдановић,дипл.инж.саоб.	
ТЕХНИЧ. ОБРАДА	Никола Марковић,грађ.тех.	
ДАТУМ	2023. год.	

инвеститор: ОПШТИНА КРУПАЊ

објекат: ДРУГА ИЗМЕНА И ДОПУНА ПЛАНА ГЕНЕРАЛНЕ РЕГУЛАЦИЈЕ ЗА НАСЕЉЕ КРУПАЊ ДО 2025. ГОД.

врста плана: ИЗМЕНА И ДОПУНА ПГР-а

књига бр.	лист бр.	размера
	3а-2	1 : 1000

цртеж-фаза: ПЛАН РЕГУЛАЦИЈЕ СА ГРАЂ.ЛИНИЈАМА -локација 2-

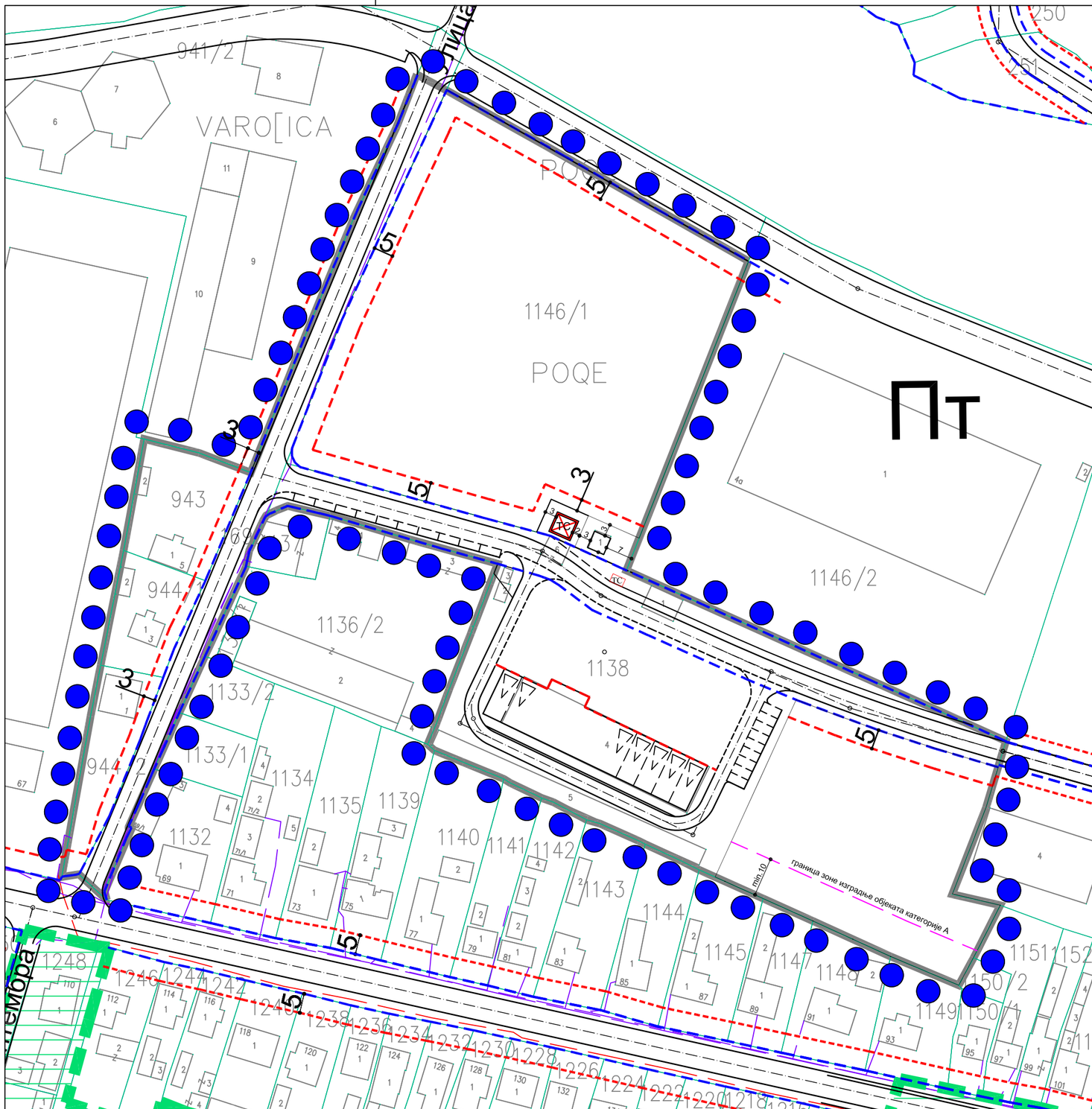

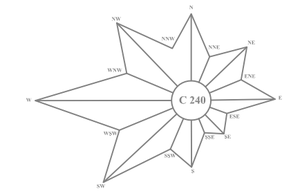

ЛЕГЕНДА:

- Регулациона линија
- Грађевинска линија
- преовлађ. 0 — Преовлађујућа и постојећа грађ. линија
- Грађевинска линија=регулациона линија
- Граница катастарских парцела
- Граница обухвата ИД ПГР-а

ЈП Инфраструктура Шабац, Шабац,
Служба за просторно и урбанистичко планирање

	ИМЕ И ПРЕЗИМЕ	ПОТПИС
ОДГ. УРБАНИСТА	Бојан Алимпић,дипл.инж.арх.	
ОБРАДА ФАЗЕ	Ф.Богдановић,дипл.инж.саоб.	
ТЕХНИЧ. ОБРАДА	Никола Марковић,грађ.тех.	
ДАТУМ	2023. год.	

инвеститор: ОПШТИНА КРУПАЊ

објекат: ДРУГА ИЗМЕНА И ДОПУНА ПЛАНА ГЕНЕРАЛНЕ РЕГУЛАЦИЈЕ ЗА НАСЕЉЕ КРУПАЊ ДО 2025. ГОД.

врста плана: ИЗМЕНА И ДОПУНА ПГР-а

цртеж-фаза: ПЛАН РЕГУЛАЦИЈЕ СА ГРАЂ. ЛИНИЈАМА -ЛОКАЦИЈА 3-

књига бр.	лист бр.	размера
	3а-3	1 : 1000

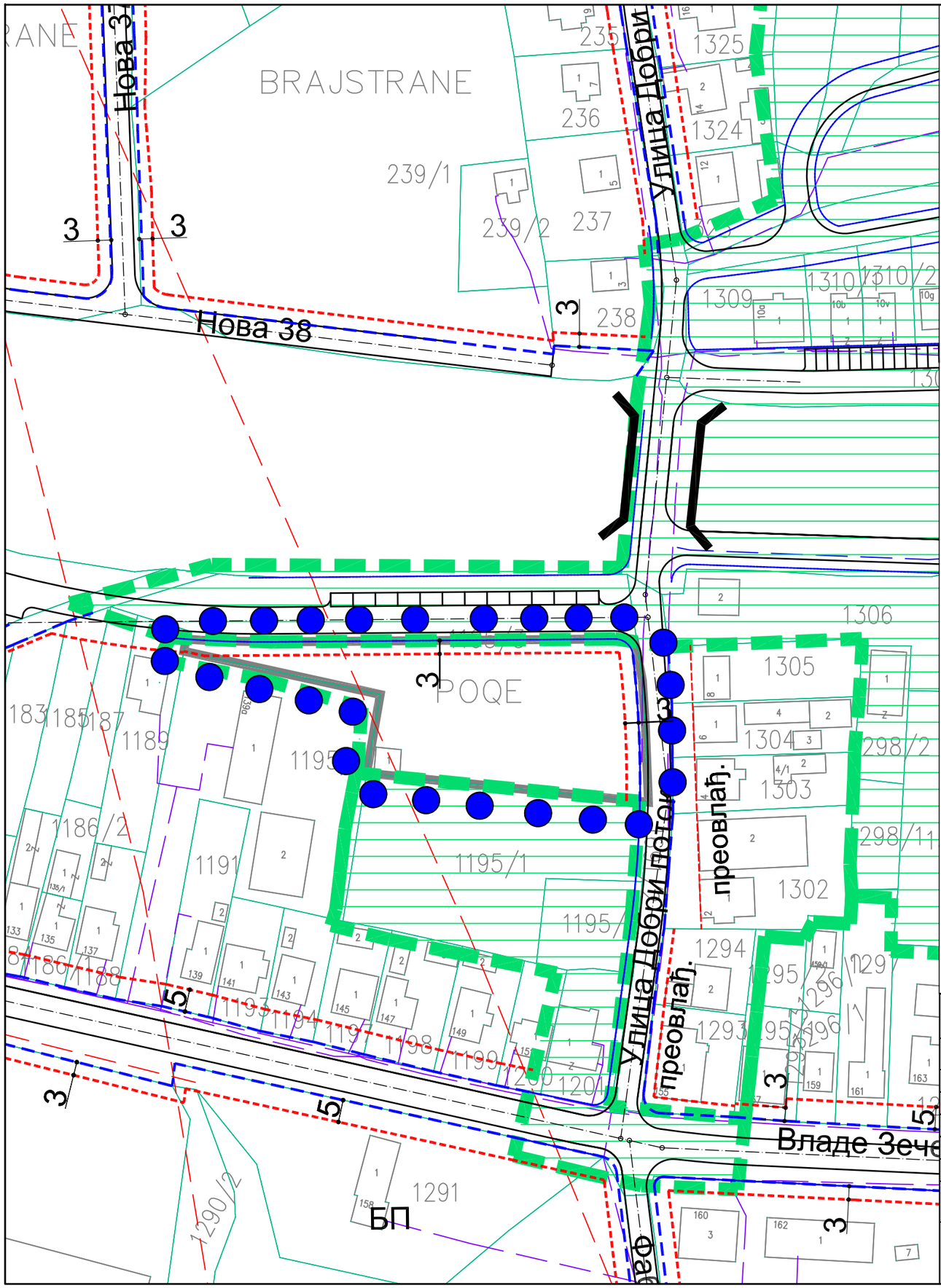

ЛЕГЕНДА:

- Регулациона линија
- Грађевинска линија
- преовлађ. 0 — Преовлађујућа и постојећа грађ. линија
- Грађевинска линија=регулациона линија
- Граница катастарских парцела
- Граница обухвата ИД ПГР-а

ЈП Инфраструктура Шабац, Шабац,
Служба за просторно и урбанистичко планирање

	ИМЕ И ПРЕЗИМЕ	ПОТПИС
ОДГ. УРБАНИСТА	Бојан Алимпић,дипл.инж.арх.	
ОБРАДА ФАЗЕ	Ф.Богдановић,дипл.инж.саоб.	
ТЕХНИЧ. ОБРАДА	Никола Марковић,грађ.тех.	
ДАТУМ	2023. год.	

инвеститор: ОПШТИНА КРУПАЊ

објекат: ДРУГА ИЗМЕНА И ДОПУНА ПЛАНА ГЕНЕРАЛНЕ РЕГУЛАЦИЈЕ ЗА НАСЕЉЕ КРУПАЊ ДО 2025. ГОД.

врста плана: ИЗМЕНА И ДОПУНА ПГР-а

књига бр.	лист бр.	размера
	3а-4	1 : 1000

цртеж-фаза: ПЛАН РЕГУЛАЦИЈЕ СА ГРАЂ.ЛИНИЈАМА -ЛОКАЦИЈА 4-

ПРОФИЛ 5-5

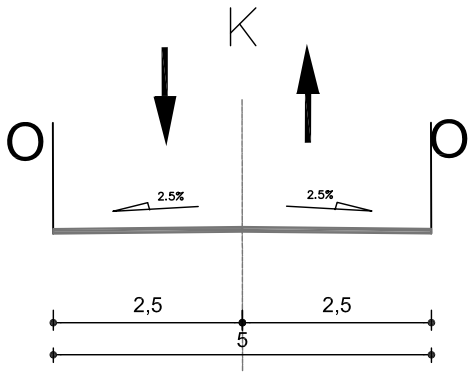

	ЈП Инфраструктура Шабац, Шабац, **Служба за просторно и урбанистичко планирање**		инвеститор: ОПШТИНА КРУПАЊ
	ИМЕ И ПРЕЗИМЕ	ПОТПИС	
ОДГ. УРБАНИСТА	Бојан Алимпић,дипл.инж.арх.		
ОБРАДА ФАЗЕ	Филип Богдановић,дипл.инж.саоб.		
			објекат: ИЗМЕНА И ДОПУНА ПЛАНА ГЕНЕРАЛНЕ РЕГУЛАЦИЈЕ ЗА НАСЕЉЕ КРУПАЊ ДО 2025. ГОД.
ТЕХНИЧ. ОБРАДА	Никола Марковић,грађ.тех.		
ДАТУМ	2023. год.		
врста плана	ИЗМЕНА И ДОПУНА ПГР-а		цртеж-фаза
књига бр.	лист бр. 3б	размера 1 : 100	ПОПРЕЧНИ ПРОФИЛ -локација 1-